

Circuits de randonnée autour de la vallée de l'Iton

De Bourth à Villalet

La Charte du randonneur responsable

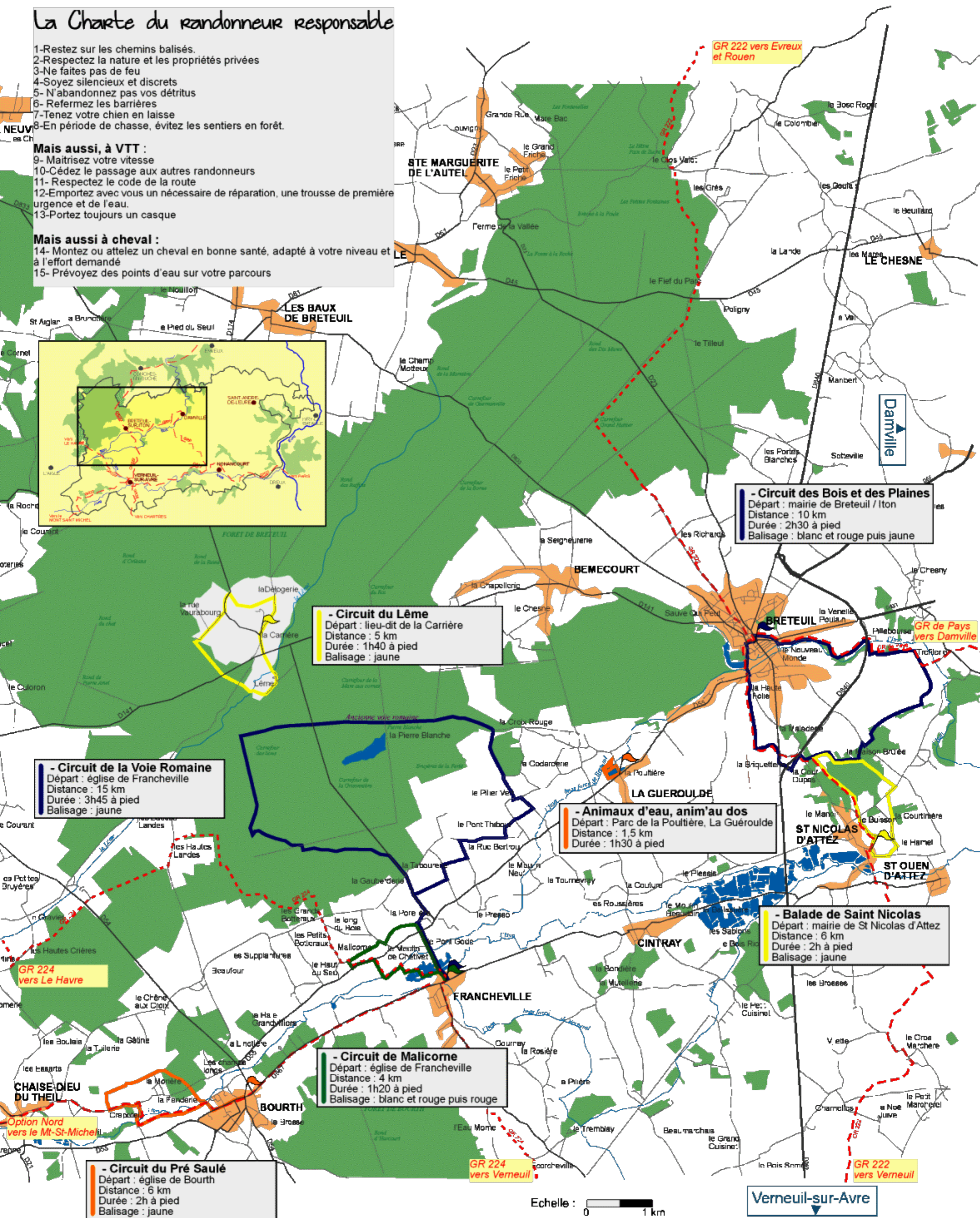
- 1- Restez sur les chemins balisés.
- 2- Respectez la nature et les propriétés privées
- 3- Ne faites pas de feu
- 4- Soyez silencieux et discrets
- 5- N'abandonnez pas vos déchets
- 6- Refermez les barrières
- 7- Tenez votre chien en laisse
- 8- En période de chasse, évitez les sentiers en forêt.

Mais aussi, à VTT :

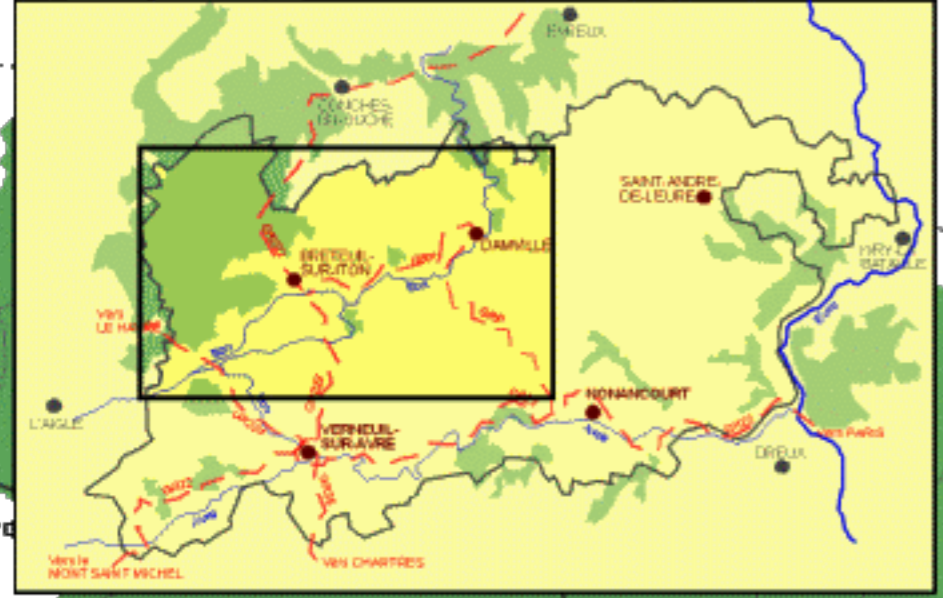
- 9- Maîtrisez votre vitesse
- 10- Cédez le passage aux autres randonneurs
- 11- Respectez le code de la route
- 12- Emportez avec vous un nécessaire de réparation, une trousse de première urgence et de l'eau.
- 13- Portez toujours un casque

Mais aussi à cheval :

- 14- Montez ou attélez un cheval en bonne santé, adapté à votre niveau et à l'effort demandé
- 15- Prévoyez des points d'eau sur votre parcours



GR 222 vers Evreux et Rouen



- Circuit des Bois et des Plaines
 Départ : mairie de Breteuil / Iton
 Distance : 10 km
 Durée : 2h30 à pied
 Balisage : blanc et rouge puis jaune

- Circuit du Lème
 Départ : lieu-dit de la Carrière
 Distance : 5 km
 Durée : 1h40 à pied
 Balisage : jaune

- Circuit de la Voie Romaine
 Départ : église de Francheville
 Distance : 15 km
 Durée : 3h45 à pied
 Balisage : jaune

- Animaux d'eau, anim'au dos
 Départ : Parc de la Poutière, La Guéroulde
 Distance : 1,5 km
 Durée : 1h30 à pied

- Balade de Saint Nicolas
 Départ : mairie de St Nicolas d'Attez
 Distance : 6 km
 Durée : 2h à pied
 Balisage : jaune

- Circuit de Malicorne
 Départ : église de Francheville
 Distance : 4 km
 Durée : 1h20 à pied
 Balisage : blanc et rouge puis rouge

- Circuit du Pré Saulé
 Départ : église de Bourth
 Distance : 6 km
 Durée : 2h à pied
 Balisage : jaune

GR 224 vers Le Havre

Option Nord vers le Mt-St-Michel

GR 224 vers Verneuil

GR 222 vers Verneuil

Echelle : 0 1 km

Verneuil-sur-Avre

- Circuit des Rouliers
 Départ : mairie de Villalet
 Distance : 7 km
 Durée : 2h20 à pied
 Balisage : jaune

- Circuit du Moulin du Coq
 Départ : mairie de Sylvain les Moulins à Villez
 Distance : 7.5 km
 Durée : 2h30 à pied
 Balisage : bleu

- Circuit des Moulins
 Départ : mairie du Sacq
 Distance : 9,4 km
 Durée : 3h à pied
 Balisage : jaune et blanc

- Circuit de Coulonges
 Départ : mairie du Sacq
 Distance : 7.5 km
 Durée : 2h30 à pied
 Balisage : jaune

- Circuit de la Gaudrée
 Départ : église de Gouville
 Distance : 8 km
 Durée : 2h40 à pied
 Balisage : jaune, puis jaune et rouge

- Que lit-on dans le lit de l'Iton
 Départ : château de Chambray, Gouville
 Distance : 3 km
 Durée : 2h à pied

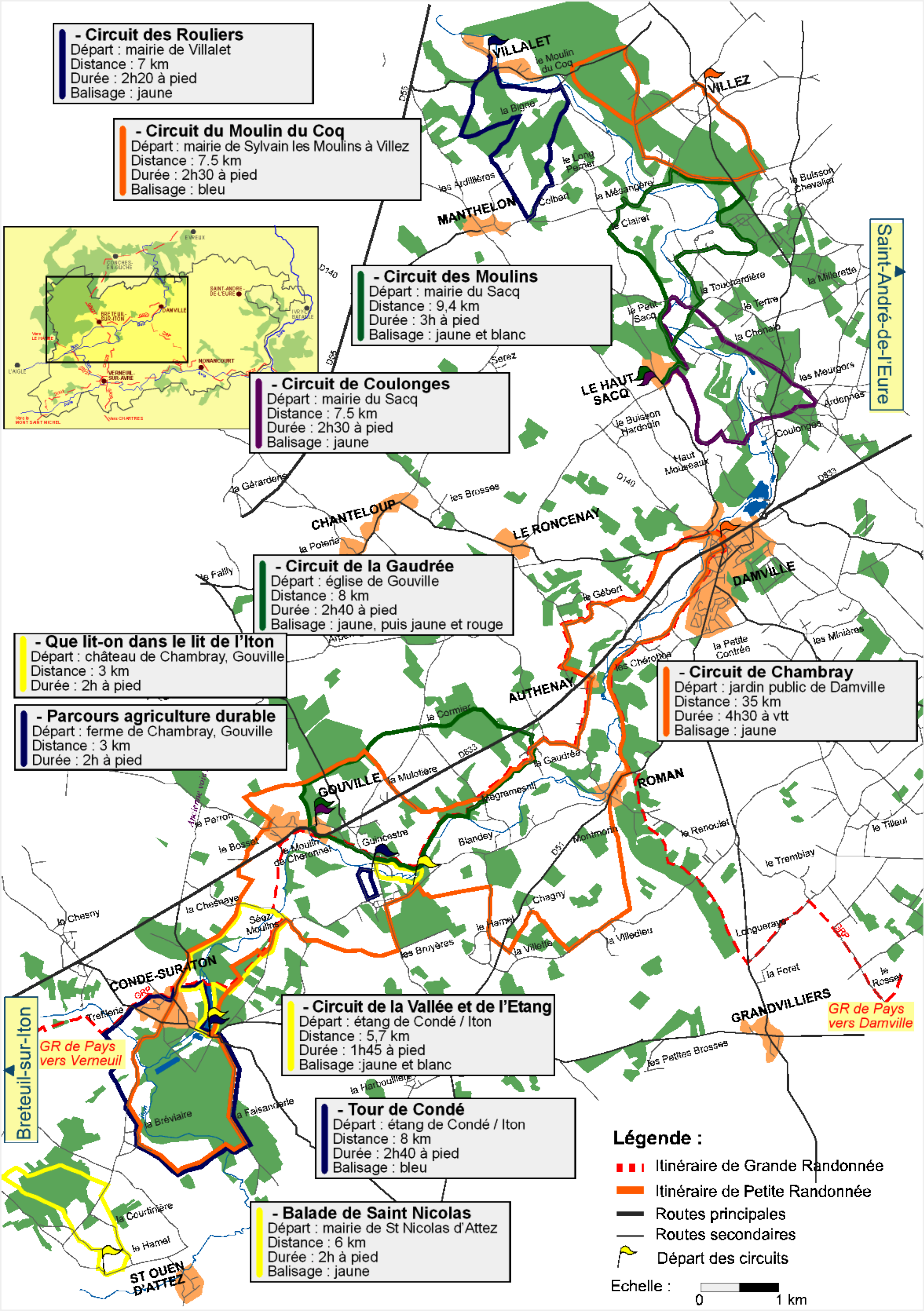
- Parcours agriculture durable
 Départ : ferme de Chambray, Gouville
 Distance : 3 km
 Durée : 2h à pied

- Circuit de Chambray
 Départ : jardin public de Damville
 Distance : 35 km
 Durée : 4h30 à vtt
 Balisage : jaune

- Circuit de la Vallée et de l'Étang
 Départ : étang de Condé / Iton
 Distance : 5,7 km
 Durée : 1h45 à pied
 Balisage : jaune et blanc

- Tour de Condé
 Départ : étang de Condé / Iton
 Distance : 8 km
 Durée : 2h40 à pied
 Balisage : bleu

- Balade de Saint Nicolas
 Départ : mairie de St Nicolas d'Attez
 Distance : 6 km
 Durée : 2h à pied
 Balisage : jaune



Saint-André-de-l'Eure

Breteuil-sur-Iton

GR de Pays vers Verneuil

GR de Pays vers Damville

Légende :

- ■ ■ Itinéraire de Grande Randonnée
- ■ ■ Itinéraire de Petite Randonnée
- Routes principales
- Routes secondaires
- 📍 Départ des circuits

Echelle : 0 1 km