

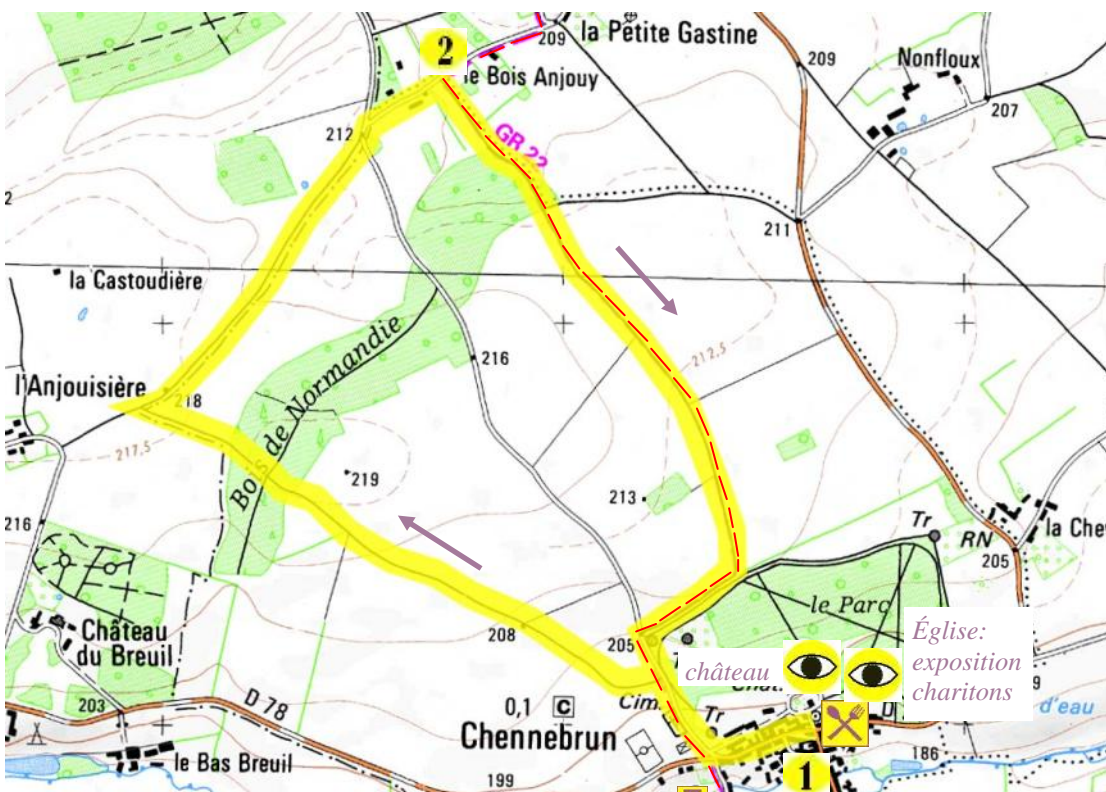
# CIRCUIT DES NORMANDS

Départ : Mairie de CHENNEBRUN

Longueur : 5,8 km (1h40 à pied)

Balisage : **jaune**


Dénivelé : + 34 m - 78 % de chemins non goudronnés




Source : Scan25® IGN 2020© Licence 40001248 - Copie et reproduction interdite.










## Légende :

 Curiosités

 Café ou restaurant

 Aire de pique-nique



	GR	GR de Pays	PR
Bonne direction			
Changement de direction			
Mauvaise direction			

Balisage utilisé en France pour les GR, GRdP et PR



murs du château de Chennebrun

① - Face à la mairie, partir vers la gauche (rue de la Justice), puis emprunter la C48 à droite. Après le cimetière, prendre le chemin à gauche. Au carrefour après La sortie du bois de Normandie, tourner à droite sur le chemin et continuer jusqu'à la route. Poursuivre en face vers Saint Christophe.

② Emprunter le premier chemin **sur** la droite. Continuer tout droit jusqu'au mur du château. Partir vers la droite. A la route, tourner à gauche pour revenir à Chennebrun.



Château de Chennebrun



Le Bois de Normandie

Document réalisé par Normandie Sud Tourisme en partenariat avec la FDRP.

Retrouvez d'autres itinéraires en Normandie Sud Eure

[www.normandie-sud-tourisme.fr](http://www.normandie-sud-tourisme.fr)

Rubrique *Loisirs et Détente*

# A voir au cours de la balade...

## La Château de Chennebrun

Dans le parc du château de Chennebrun, on peut en fait trouver deux châteaux.

**Le Vieux château** (XII<sup>e</sup> s.) a été construit par le roi de France Louis VII. C'est une grande maison à un étage, aux contreforts de grison. De la même époque datent le mur d'enceinte et les tours de guet.

**Le nouveau château** (XVIII<sup>e</sup>s.) construit par la famille de Laval-Montmorency en brique et silex. Il fut acheté par Charles X par M Jacques Alexandre Giroult, vicomte des Brosses.

Le parc est clos, arboré. Au XVII<sup>e</sup> siècle, on y trouvait des salles de verdure, des labyrinthes et des statues qui ont disparu.

L'ensemble du domaine a été inscrit à l'Inventaire supplémentaire des monuments historiques. Visites guidées de mi-juillet à fin septembre. Payant. Tel : 06 13 57 61 62.



## Eglise Notre Dame de l'Assomption

D'origine romane, elle fut remaniée aux XV<sup>e</sup> et XVI<sup>e</sup> siècle. Nef et chœur larges en blocage de silex. Toute la façade est en en grison tandis que le clocher est constitué de briques (ajouté en 1867). Deux chapelles transversales sont chargées d'histoire : celle de droite était le siège d'un confrérie de la Charité et celle de gauche est la chapelle seigneuriale.

Elle abrite une exposition permanente sur la Confrérie de Charité créée en 1493. Ouverte en juillet et août (s'adresser à la Mairie au 02 32 32 28 81).

## La Confrérie de la Charité

Les origines des confréries de charité remontent au XII<sup>e</sup> siècle. Cependant, le phénomène ne prend véritablement son ampleur qu'à la fin du Moyen-Age. Aujourd'hui, 112 charités sont encore actives dans l'Eure. Ses associations fraternelles de chrétiens exercent la charité envers le prochain, qu'ils assistent par leurs prières avant de porter leur corps à sa dernière demeure. Frères et sœurs de charité réconfortent de leur présence famille et amis et s'occupent de tous les détails de cérémonie. Au-delà des rites funéraires, les charités remplissent un rôle social par l'aide qu'elles apportent aux personnes en détresse.

La confrérie de Chennebrun fut créée en 1493 et perdura jusque dans les années cinquante. L'espace muséal expose des vêtements brodés de procession et de rites funéraires.

## En s'écartant du sentier balisé ...

### Les Fossés du Roy

A coté de l'aire de pique-nique, rue de l'abreuvoir, on peut admirer la trace des anciens fossés royaux. Ce système défensif du XII<sup>e</sup> siècle est aujourd'hui occupé par l'Avre qui alimente en eau le moulin à blé (1847).

Ces fossés furent creusés par les Normands entre 1158 et 1168 afin de border la frontière sud du Duché de Normandie, briser l'élan de troupes à cheval et ainsi, se protéger des invasions du Royaume de France.



### La Mariette

Il s'agit de petits oratoires, édifiés tantôt sur le domaine public, tantôt dans les propriétés privées. Ils témoignent de la foi chrétienne et de la gratitude de croyants venus solliciter la grâce de la Vierge Marie, à laquelle pour l'essentiel ils sont consacrés, d'où leur nom. Ils ont longtemps été l'objet de pèlerinages individuels ou collectifs. La Mariette restaurée de Chennebrun, située à la sortie du village en direction de Saint-Christophe-sur-Avre, est composée d'un socle et d'un fond de couleur bleu témoignant d'un oratoire dédié à la Vierge. La statue qui l'orne est Notre-Dame des champs.

## Chennebrun, un village normand

Le bourg de Chennebrun est en lui-même un site remarquable. Le village fut incendié en 1168 par le roi de France. Quelques maisons des XVII<sup>e</sup> et XVIII<sup>e</sup> siècles sont encore visibles, et sur la place du Marché, le bureau de poste est abrité dans une très belle maison à colombage du XVII<sup>e</sup> siècle. Un ancien lavoir restauré et plusieurs bras de l'Avre le traversent.