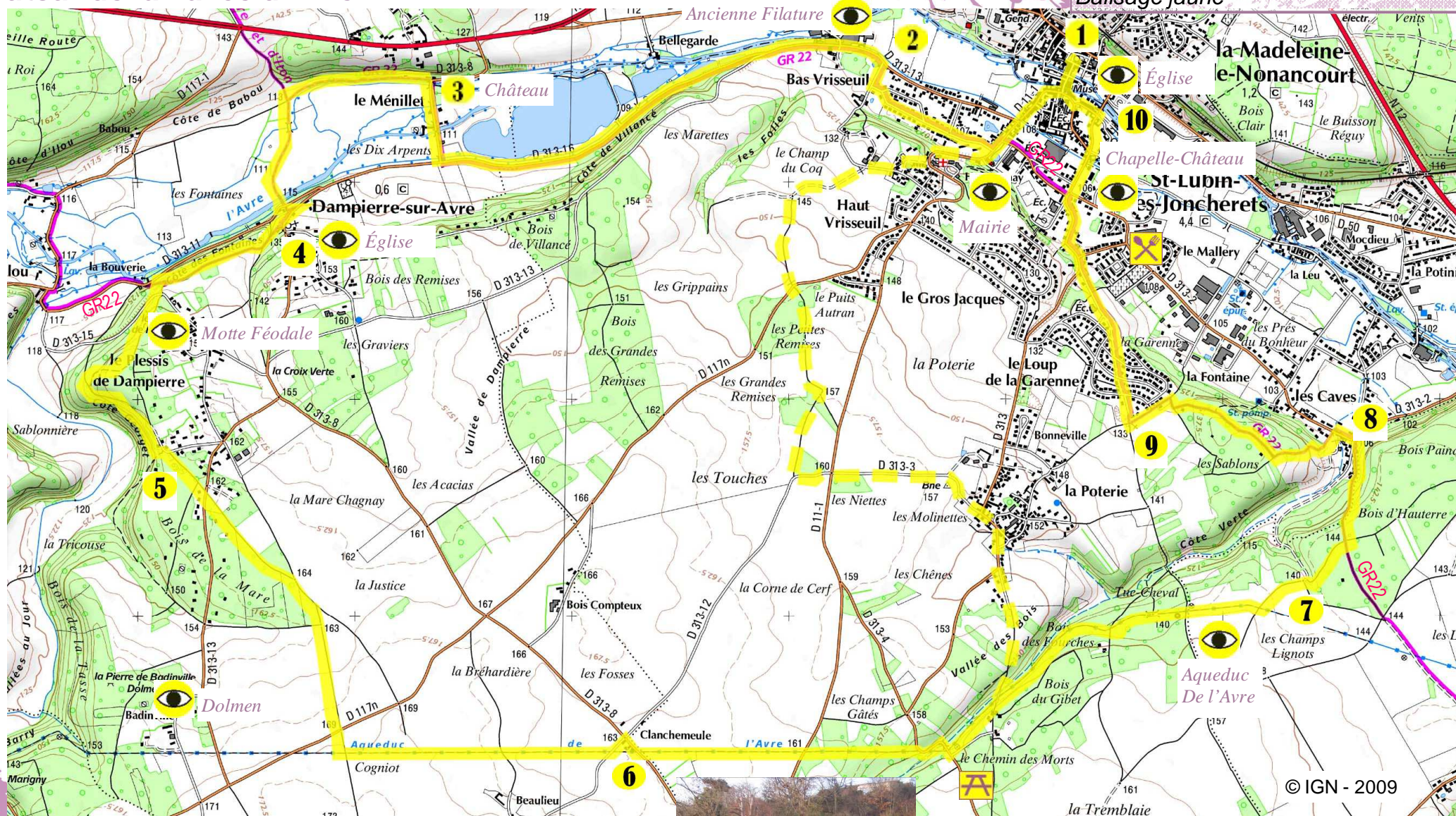


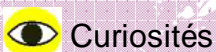
BALADE DES CRAMPONS

Autour de la Vallée d'Avre

14 km, 3h30 à pied, difficulté : moyenne
Départ de l'office de tourisme de Nonancourt
Balisage jaune



Légende :



Curiosités



Café et supermarché



Aires de pique-nique



Le Ménéillet

Office de tourisme

129 Place de la Madeleine

27130 Verneuil-sur-Avre

Tel : 02 32 32 17 17

www.normandie-sud-tourisme.fr



© IGN - 2009

① Traverser la place de l'église et emprunter la rue de l'Hôtel Dieu. Passer deux fois l'Avre et prendre à droite la rue Charles Renard, puis la rue du Bois Venay. Au bout de celle-ci, tourner à droite et plus loin à gauche.

② Suivre la rivière en direction de Dampierre par la D313-16. Prendre à droite pour contourner les étangs des Folies, puis rejoindre la route. Tourner à la 1^{ère} route à droite en direction du Ménillet.

③ Après avoir passer tous les ponts, suivre le sentier à gauche en bord de rivière (attention, partie inondable). Au carrefour de chemins, poursuivre à gauche. A la route, monter en face le chemin, puis prendre la route sur la droite.

④ S'engager dans la sente à droite en face de l'église. Au bout du mur, prendre à droite. Traverser la route pour prendre le chemin en face. A la patte d'oie, bifurquer à droite, puis monter à gauche.

⑤ Aux maisons, suivre le chemin à droite, traverser une route et prendre plus loin deux fois à droite. A la route, prendre le chemin en face puis continuer sur la gauche (attention, chiens interdits sur l'aqueduc de l'Avre, accès toléré uniquement aux piétons).


⑥ Contourner Clanchemeule pour récupérer la Ligne des eaux. Couper la D11-1. A la D313-4, prendre à droite, puis après le virage prendre le chemin à gauche et continuer tout droit sur 1,7 km (passer deux croisements et longer les arcades de l'Aqueduc). Prendre le 1^{er} chemin à gauche dans la plaine.

⑦ A l'entrée du bois, emprunter le 2^e chemin à droite. Au croisement de chemins (au niveau de l'élevage de chiens), tourner à gauche (vous êtes sur le GR22 : balisage blanc et rouge). Aux Caves, suivre la route à droite, puis prendre la route à gauche.

⑧ Emprunter la 1^{ère} sente à gauche. En haut du bois, tourner à droite, puis un peu plus loin à gauche et ensuite à droite. Poursuivre à gauche jusqu'au calvaire.

⑨ Tourner à droite et traverser le lotissement tout droit par les ruelles piétonnes, continuer sur le chemin vert et descendre jusqu'a stop. Tourner à droite, puis prendre à gauche la rue en sens interdit. Suivre la rue de La Baronnie à droite (vous quittez le GR22).

⑩ Après le 2^e pont, prendre à gauche la rue Gambetta pour rejoindre le point de départ.



Une petite faim...

Le Relais du Vieux Château 39 avenue Victor Hugo - Nonancourt 02 32 58 00 74

Le Grand Cerf 17, grande rue - Nonancourt 02 32 58 15 27

la Romantica rue Baronnie - St-Lubin-des-Joncherets 02 32 60 01 74

Au rendez-vous des pêcheurs 117 av. Victor Hugo - Nonancourt 02 32 58 03 54

L'Orangerie 22 pl Aristide Briand - Nonancourt 02 32 60 09 68

Kebab Baskent 29 Grande Rue - Nonancourt 02 32 32 48 65

Le local 18 Bis Grande Rue - Nonancourt 02 32 31 22 04

Brasserie le Bretagne 2 r Hippolyte Lozier - Nonancourt 02 32 58 29 59

Le Relais de Dampierre 15 rte Nationale - Dampierre-sur-Avre 02 32 58 27 86

A voir au cours de la balade...

Découvrez Nonancourt autrement

Deux guides de visite vous permettent de découvrir Nonancourt : la balade des remparts et l'église Saint Martin. Ils sont en vente au syndicat d'initiative au prix de 2 €. Ouvert les mercredis de 10h à 12h30 et les samedis de 10h à 12h30 et 14h30 à 17h30.

Eglise Saint Martin de Nonancourt

XII^{ème} siècle. Vitraux classés aux Monuments Historiques. Un guide de visite est en vente (2€) au syndicat d'initiative de la ville.

Mairie de Saint-Lubin-des-Joncherets

En 1862, Monsieur Renard (père) fonde l'usine du Vrisséuil (actuelle SACRED) pour tisser la laine. L'entreprise se développa et évolua plus tard vers la production de tapis (nationalement connus). La famille Renard fit construire les deux résidences dites "Château du Haut Venay", actuelle maison de retraite et "Château du Parc du Bas Venay", actuelle Mairie. L'un des fils, Charles, devint Maire de Saint-Lubin et Conseiller Général de Brezolles.

Ancienne filature Waddington

En 1792, Henry Sykes, citoyen hollandais et négociant diamantaire, achète un moulin situé au bord de l'Avre qu'il transformera en l'une des premières filatures de coton de France. Il mariera sa fille avec William Waddington, archéologue qui fut successivement ministre de l'Instruction Publique puis des Affaires étrangères sous la présidence de Mac Mahon puis Président du Conseil (équivalent du 1er ministre aujourd'hui).

Il poursuivra l'œuvre de son beau-père et transmettra l'entreprise à ses fils après sa mort en 1818. Ces derniers construiront plusieurs usines de filature et de tissage dont celle qu'on appelle la Paquetterie à St-Lubin-des-Joncherets. En 1892, le captage des eaux de l'Avre via l'aqueduc portera un coup fatal à toutes les entreprises installées le long de l'Avre sauf celles de Waddington et de Renard qui remplaceront la force hydraulique par l'installation de générateurs de vapeur, alimentés au charbon. La crise économique de 1929, puis les grèves du Front Populaire en 1936 mettent fin à la prospérité de l'entreprise. Les filatures et les tissages sont vendus à d'autres entreprises qui continueront avec plus ou moins de facilité à assurer du travail aux gens de la vallée d'Avre. La Paquetterie, elle, est vendue à la commune de Saint Lubin.

Château du Ménillet à Dampierre-sur-Avre

Jolie construction du XVII^{ème} siècle qui ne représente qu'une aile du château primitif. A cette ancienne demeure des De Courcy, élevée dans un site agréable, on a ajouté vers le début du siècle des bâtisses sans caractère.

Eglise St Pierre à Dampierre-sur-Avre

Bâtie de l'époque romane au XVIII^{ème} siècle. A l'extérieur de l'édifice, on peut découvrir une dizaine de cadrans solaires, ainsi que de nombreux graffiti (croix, roues, mongolfières...).

Motte féodale du Plessis sur Dampierre

Une motte féodale, au lieu dit le Puits de la Motte, aurait été un château fort, situé à courte distance au nord-ouest du Plessis, où aboutit, d'après la tradition un souterrain appelé *le trou du diable* (débutant près du lavoir de Dampierre). Cette motte est encore visible, mais envahie par la végétation ; du Puit de la Motte, on découvre une très belle vue sur la vallée, le Ménillet, Islou et le château d'Acon.

En s'écartant du sentier balisé ...

La pierre de Badainville à Dampierre-sur-Avre

La pierre de Badainville, découverte au XIX^e siècle, est le plus connu des quatre dolmens situés dans l'étendue de la commune de Dampierre. Elle est visible depuis la route Saint-Lubin / Brezolles. Elle compte parmi les plus anciennes sépultures néolithiques de la région.

L'Aqueduc de l'Avre

La construction de l'aqueduc débuta en juin 1891 pour s'achever en mars 1893. Son périmètre sourcier se situe à Rueil la Gadelière et son point d'arrivée, au réservoir de Saint Cloud. Propriété de la ville de Paris, la longueur de l'ouvrage est de 102 km avec seulement 25 km sous terre. Près de Versailles, sa profondeur atteint 60 m. Cet édifice alimente 30% à 40% des besoins en eau sur Paris.

Château de St-Lubin-des-Joncherets

Cette ancienne demeure seigneuriale remonte au début du XVII^e siècle et sa construction est certainement due à Louis de Pontbréant, écuyer, seigneur du Mesnil-sur-l'Estrée et de Saint-Lubin.

La composition principale du jardin structurée par les canaux (dessins attribués par Le Nôtre) date de cette époque. Inscrit à l'inventaire supplémentaire des Monuments Historiques.

Chapelle du cimetière de Saint-Lubin

Edifice rectangulaire voûté en plâtre avec poutres apparentes. On y voit un autel en bois sculpté et trois belles fenêtres ogivales. Au dessus de la petite porte au coté sud, on peut lire la date 1752. Elle est sans doute postérieure à la date de construction de l'édifice dont le style semble indiquer le XVII^{ème} siècle.