

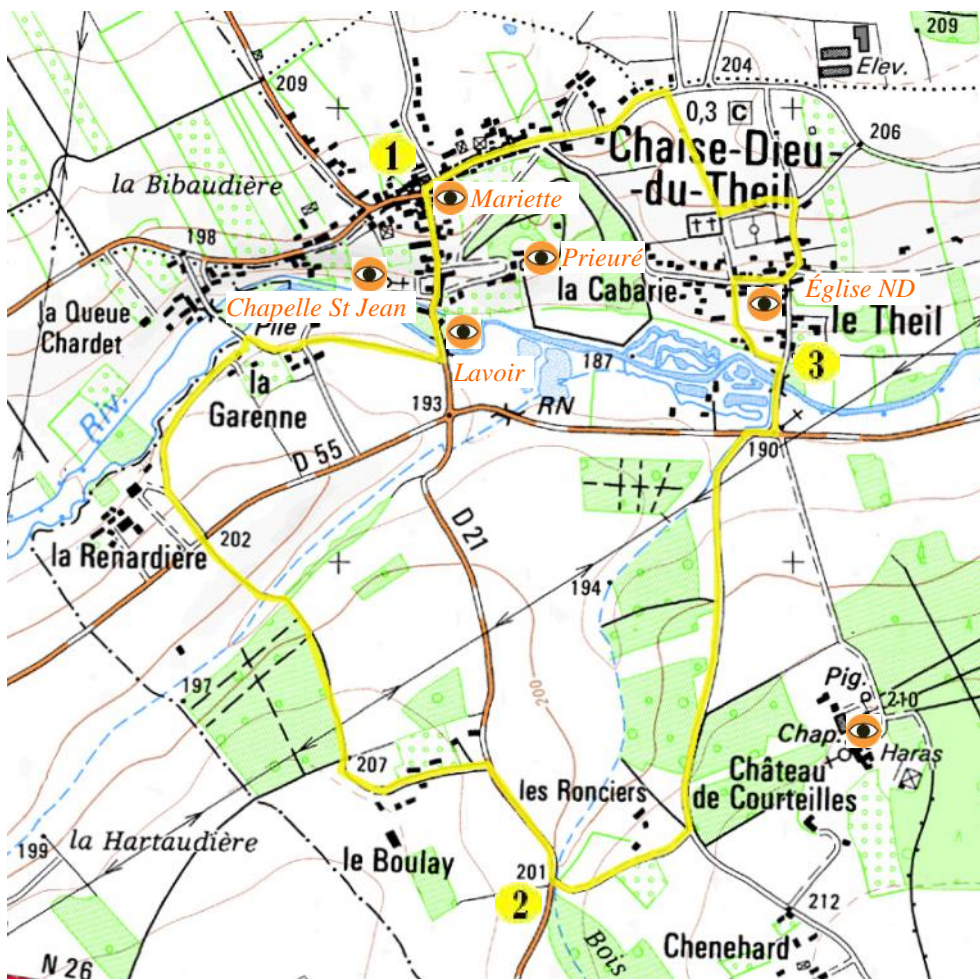
AUTOUR DE CHAISE-DIEU

Départ : Mairie de CHAISE-DIEU-DU-THEIL

Longueur : 5,8 km (1h30 à pied)

Balissage : **jaune**

37 % de chemins non goudronnés












Source : Scan25@ IGN 2020© Licence 40001248 - Copie et reproduction interdite.

Légende :

 Curiosités



	GR	GR de Pays	PR
Bonne direction			
Changement de direction			
Mauvaise direction			

Balissage utilisé en France pour les GR, GRdP et PR

① Du parking de la mairie, partir en face dans la rue de l'abbaye en passant devant la mariette. En face du porche de l'abbaye, il est possible de prendre le chemin à droite pour aller jusqu'à la chapelle Saint Jean et revenir à la route. Descendre vers l'Iton. Tourner sur le chemin à droite après la rivière. A la route menant au gîte rural, continuer en face. Arrivé à la passerelle du Pont Pillu, s'engager sur le chemin à gauche pour poursuivre sur la route. Traverser la route départementale et partir en face dans le chemin. Passer le fossé et continuer jusqu'au Boulay. A la ferme, poursuivre sur la route. Tourner à droite pour longer la route prudemment.

② Laisser le premier chemin avant le fossé et prendre le chemin empierré à gauche vers les Ronciers qui se termine goudronné. Au carrefour, tourner à gauche pour longer la route **prudemment**. Au carrefour suivant, partir vers la droite pour atteindre l'entrée du hameau du Theil. Au calvaire...sans croix, tourner à gauche. Traverser l'Iton.

③ Partir dans le chemin à gauche un peu après le pont. Remonter vers la droite dans la sente. A la route, s'engager à droite pour atteindre l'église. Au carrefour, tourner à gauche dans la rue des champs longs, puis encore à gauche dans le chemin du cimetière. Devant le cimetière, s'engager dans le chemin à droite. Au bout du chemin, prendre la route de la Borne romaine vers la gauche pour rejoindre la mairie.

Document réalisé par Normandie Sud Tourisme en partenariat avec la FDRP.

Retrouvez d'autres itinéraires en Normandie Sud Eure :
www.normandie-sud-tourisme.fr
Rubrique *Loisirs et Détente*


Normandie
tourisme
Sud
La Normandie à pleines dents

A voir au cours de la balade...

LA MARIETTE

Les mariettes sont de petits oratoires voués au culte d'un saint ou d'une sainte, il y a généralement sa statue à l'intérieur. Elles témoigneraient de la gratitude de croyants venus solliciter la vierge marie. Celle de Chaise-Dieu n'est pas datée. Elle a été reconstruite en 1826 suite à un accident de la route. Elle est en maçonnerie de silex avec des pinacles en brique et un chaînage de briques autour des ouvertures. Elle est surmontée d'une croix en fer forgé. Elle possède deux niches : à l'ouest une vierge à l'enfant, à l'est, une mise au tombeau.

LE PRIEURÉ ET LA CHAPELLE ST JEAN

Prieuré fondé au XIIe siècle par Hugues du Desert et rattaché à l'ordre de Fontevraud. Cet ordre voulait que les moines et religieuses soient réunis dans une même église. Il s'agit donc un monastère double avec, à sa tête, une abbesse. Pour la célébration des offices il y avait deux églises, une dans le couvent réservée aux sœurs, dédiée à la Vierge Marie. L'autre en dehors du couvent, la chapelle Saint-Jean. Les moines étant des laïcs, un prêtre était attaché à la communauté pour la célébration du culte. Contrairement aux religieuses entièrement dédiées au culte, les moines travaillaient à la ferme, aux champs, jardin, moulin, à l'entretien du monastère. Le prieuré et sa chapelle ont été vendus comme bien national à la Révolution Française. Aujourd'hui, la chapelle Saint-Jean, inscrite Monument Historique en 1971, est la propriété d'une association locale de sauvegarde du patrimoine.



CHÂTEAU DE COURTEILLES

Construit au XVIe siècle avec des remaniements importants aux XVIIIe et XIXe siècles, il constitue un bel ensemble avec ses dépendances (pigeonnier, communs et grille en fer forgé). Le haras du château de Courteilles, restauré vers le XVIIIe siècle, qui comprend un parc arboré. Dès la fin du XIIIe siècle, les seigneurs de Courteilles firent des dons importants au prieuré. Au cours des siècles, plusieurs membres de la famille entrèrent dans les ordres au sein du prieuré.

SITE DE PECHE DU MOULIN DE CHAISE-DIEU

Se situe sur le site de l'ancien prieuré. Créé en octobre 1968, le parcours de la Chaise-Dieu-du-Theil est le plus ancien domaine touristique de pêche à la mouche en France. Le domaine s'étend sur 12 hectares. Jean Pucci élève ces poissons sur place dans une pisciculture alimentée par l'eau d'une source ils sont ensuite intégrés dans le parcours où ils vivent et se nourrissent de manière naturelle.



EGLISE NOTRE-DAME

Edifice du XIIe construit en pierre calcaire et silex. La sacristie est ajoutée au XVIIIe siècle et le porche, au XIXe siècle. Lors de la fusion des villages de Chaise-Dieu et du Theil, cette édifice a été choisi comme église paroissiale de la commune.